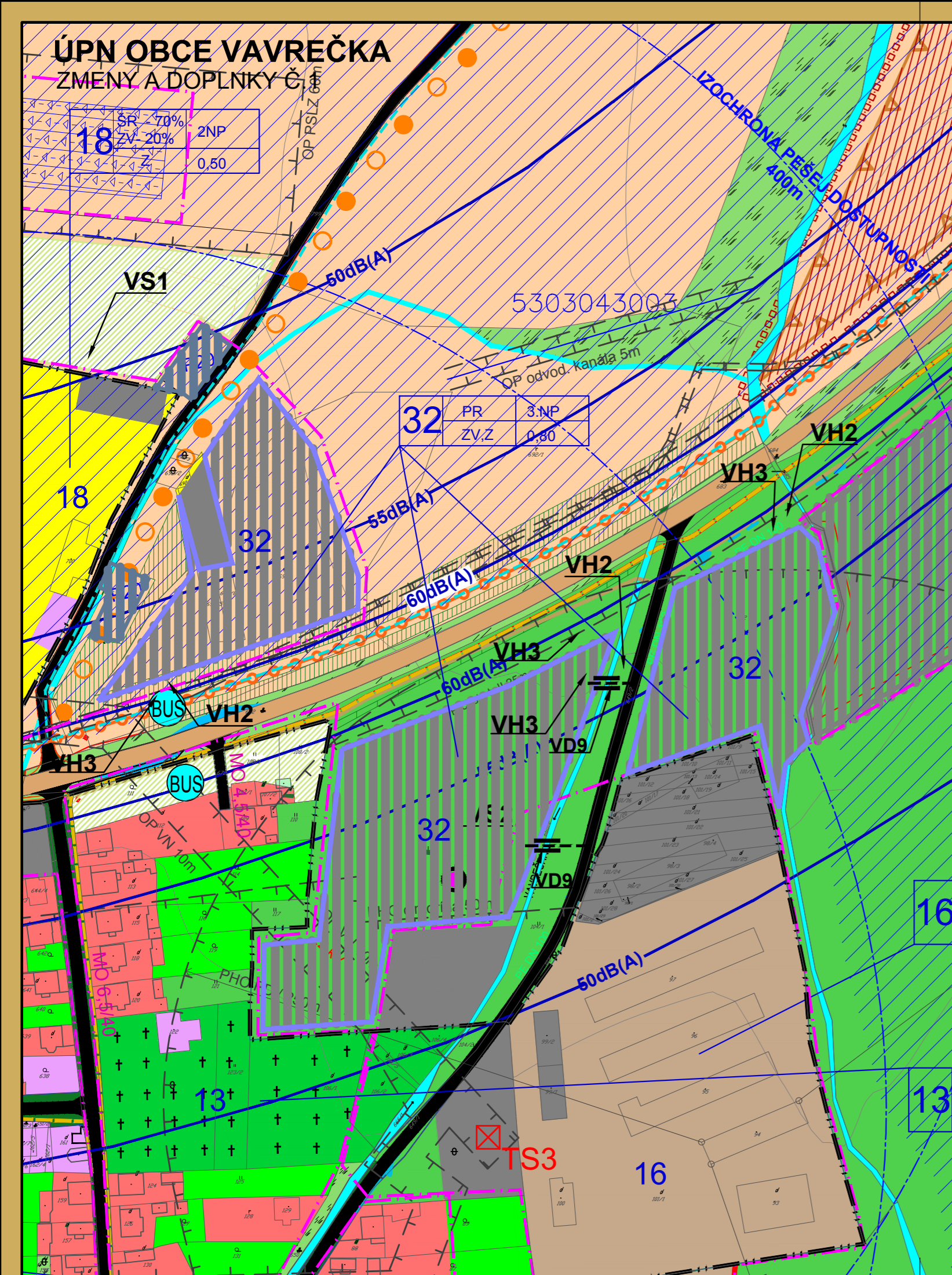


ÚPN OBCE VAVREČKA

ZMENY A DOPLNKY Č. 3



LEGENDA : ZaD č.1

Stav	Návrh	Výhľad	Popis
[Symbol]	[Symbol]	[Symbol]	Hranica riešeného územia
[Symbol]	[Symbol]	[Symbol]	Územnosprávna hranica obce
[Symbol]	[Symbol]	[Symbol]	Hranica zastavaného územia k 1.1.1990
[Symbol]	[Symbol]	[Symbol]	Hranica zastavaného územia
[Symbol]	[Symbol]	[Symbol]	Ochranné pásma všetkých druhov (OP)
[Symbol]	[Symbol]	[Symbol]	Hranica CHKO Horná Orava
[Symbol]	[Symbol]	[Symbol]	Územie európskeho významu SKUEV0658 Ústie Bielej Oravy
[Symbol]	[Symbol]	[Symbol]	Genofondová plocha Podjavoriny
[Symbol]	[Symbol]	[Symbol]	CHKOHO D zona 2006
[Symbol]	[Symbol]	[Symbol]	Hranica chráneného vtáčieho územia Horná Orava
[Symbol]	[Symbol]	[Symbol]	Hranica regulovaných celkov
[Symbol]	[Symbol]	[Symbol]	Označovanie regulovaných celkov
[Symbol]	[Symbol]	[Symbol]	Plochy bývania v rodinných domov
[Symbol]	[Symbol]	[Symbol]	Plochy bývania v bytových domoch
[Symbol]	[Symbol]	[Symbol]	Plochy občianskej vybavenosti
[Symbol]	[Symbol]	[Symbol]	Plochy rekreácie a CR
[Symbol]	[Symbol]	[Symbol]	Plochy športu a telovýchovy
[Symbol]	[Symbol]	[Symbol]	Lyžiarsky vlek
[Symbol]	[Symbol]	[Symbol]	Cintoríny
[Symbol]	[Symbol]	[Symbol]	Plochy zariadení poľnohospodárskej výroby
[Symbol]	[Symbol]	[Symbol]	Plochy výroby, skladov, zariadení technickej výroby
[Symbol]	[Symbol]	[Symbol]	Orné pôdy
[Symbol]	[Symbol]	[Symbol]	Trvalé trávnaté porasty, lúky, pasienky
[Symbol]	[Symbol]	[Symbol]	Nelesná stromová a krovinná zeleň
[Symbol]	[Symbol]	[Symbol]	Lesy
[Symbol]	[Symbol]	[Symbol]	Záhrady
[Symbol]	[Symbol]	[Symbol]	Líniová zeleň
[Symbol]	[Symbol]	[Symbol]	Verejná zeleň, izolačná zeleň
[Symbol]	[Symbol]	[Symbol]	Chránené stromy a drevíny
[Symbol]	[Symbol]	[Symbol]	Zosuvy
[Symbol]	[Symbol]	[Symbol]	Opustená skládka bez prekrytia
[Symbol]	[Symbol]	[Symbol]	Odvezená skládka
[Symbol]	[Symbol]	[Symbol]	Poľné hnojisko
[Symbol]	[Symbol]	[Symbol]	Prírodná pamiatka
[Symbol]	[Symbol]	[Symbol]	Turistické pozoruhodnosti - atraktivity prírodné a civilizačné
[Symbol]	[Symbol]	[Symbol]	Priestorová dominanta
[Symbol]	[Symbol]	[Symbol]	Premostenie potoka

Technická infraštruktúra

STAV	NÁVRH	VÝHĽAD	Popis
[Symbol]	[Symbol]	[Symbol]	Trafostanica stožiarová 22/0,4 kV,
[Symbol]	[Symbol]	[Symbol]	Distribučná regulačná stanica (RS)
[Symbol]	[Symbol]	[Symbol]	Vodné toky
[Symbol]	[Symbol]	[Symbol]	Vodojem
[Symbol]	[Symbol]	[Symbol]	Prameň pitnej vody stav
[Symbol]	[Symbol]	[Symbol]	Čerpacia stanica odpadových vôd (ČS)
[Symbol]	[Symbol]	[Symbol]	Výustný objekt s ORL

DOPRAVA

Stav	Návrh	Výhľad	Popis
[Symbol]	[Symbol]	[Symbol]	Cesta II / 520
[Symbol]	[Symbol]	[Symbol]	Komunikácie miestne - obslužné, prístupové
[Symbol]	[Symbol]	[Symbol]	Okružná križovatka
[Symbol]	[Symbol]	[Symbol]	Poľne cesty
[Symbol]	[Symbol]	[Symbol]	Pešie komunikácie a verejné spevnené plochy
[Symbol]	[Symbol]	[Symbol]	Značované turistické chodníky a náučné trasy
[Symbol]	[Symbol]	[Symbol]	Cyklistické trasy, Oravská cyklomagistrála č.006
[Symbol]	[Symbol]	[Symbol]	Parkoviská
[Symbol]	[Symbol]	[Symbol]	Zastávky autobusovej dopravy
[Symbol]	[Symbol]	[Symbol]	Vzletová a pristávacia plocha pre lietajúce športové zariadenia - (PŠLZ)
[Symbol]	[Symbol]	[Symbol]	Hladina ekvivalentného hluku z dopravy II/520
[Symbol]	[Symbol]	[Symbol]	Izochrona pešej dostupnosti k autobusovej zastávke
[Symbol]	[Symbol]	[Symbol]	Kategória komunikácie

VEREJNOPROSPEŠNÉ STAVBY

- DOPRAVNÉ STAVBY**
 - VD1 - REKONŠTRUKCIA A VYBUDOVANIE OBSLUŽNÝCH A PRÍSTUPOVÝCH KOMUNIKÁCIÍ, DOPRAVNÝCH ZARIADENÍ VRÁTANE CESTNÝCH MOSTOV A DOPRAVNÝCH NÁJAZDOV.
 - VD2 - VÝSTAVBA OBSLUŽNEJ KRIŽOVATKY V REGULAČNOM CELKU č. 28, 29.
 - VD3 - REKONŠTRUKCIA A VÝSTAVBA PLOCH STATICKEJ DOPRAVY (PARKOVACIE A ODSŤAVNÉ PLOCHY).
 - VD4 - REKONŠTRUKCIA A VÝSTAVBA AUTOBUSOVÝCH ZASTÁVOK
 - VD5 - REKONŠTRUKCIA A VÝSTAVBA CHODNÍKOV PRE PEŠÍCH V ZASTAVANOM ÚZEMÍ A MIMO ZASTAVANÉHO ÚZEMIA OBCE
 - VD6 - VÝSTAVBA CYKLOTRAS S PREPOJENÍM NA ORAVSKO - LIPTOVSKÚ CYKLOTRASU.
 - VD7 - (5.3.30) V NÁVRHOVOM A VÝHĽADOVOM OBDOBÍ ZABEZPEČIŤ ÚZEMNÚ REZERVU CESTY I/78 V TRASE A ÚSEKoch: b) LOKKA - KRIŽOVATKA VAVREČKA S CESTOU II/520 CESTNÝM ŤAHOM CELOŠTÁTNEHO VÝZNAMU
 - VD8 - (5.8.1) /c/ CHRÁNIŤ ÚZEMNÝ KORIDOR PRE VYBUDOVANIE ORAVSKO - LIPTOVSKÉJ CYKLOMAGISTRÁLY.
 - VD9 - Premostenie potoka Vavrečka
- VODOHOSPODÁRSKE STAVBY**
 - VH1 - ROZŠÍRENIE VODOJEMU 2x100 O 2x50 m²
 - VH2 - STAVBY ZÁSOBOVACÍCH A VÝTLAČNÝCH VODOVODNÝCH POTRUBÍ A TECHNICKÝCH ZARIADENÍ PRE ZÁSOBOVANIE VODOU
 - VH3 - STAVBY HLAVNÝCH ZBERAČOV KANALIZAČNEJ SETE A KORIDORY TRÁS NADVAZUJÚCICH NA ULIČNÉ STOK V OBCI
 - VH4 - VYBUDOVANIE DAŽDOVEJ KANALIZÁCIE SO ZAÚSTENÍM DO POTOKA ADAMKA A VAVREČKA
 - VH5 - VÝSTAVBA ČERPAVACÍCH STANÍC ODPADOVÝCH VOD
- ENERGETICKÉ STAVBY**
 - VE1 - ROZŠÍRENIE A REKONŠTRUKCIA ROZVODOV STL PLYNOVODOV
 - VE2 - REKONŠTRUKCIA, PRELOŽKA JESTVUJÚCICH TRAFOSTANÍC A VÝSTAVBA NOVÝCH TRAFOSTANÍC
 - VE3 - REKONŠTRUKCIA, PRELOŽKY, VÝSTAVBA A PRÍPOJKY VN a NN ELEKTRICKEJ SIETE
 - VE4 - REKONŠTRUKCIA VEREJNÉHO OSVETLENIA
 - VE5 - REKONŠTRUKCIA, PRELOŽKY A VÝSTAVBA TELEKOMUNIKAČNEJ KÁBLOVEJ SIEŤE A SÚVISIACICH TECHNOLOGICKÝCH ZARIADENÍ (7.6.12) CHRÁNIŤ ÚZEMNÉ KORIDORY A PLOCHY PRE 2x110 kV
 - VE6 - VEDENIE TR VAVREČKA - TR NÁMESTOVO
- VŠEOBECNÉ STAVBY**
 - VS1 - REVITALIZÁCIA VEREJNEJ ZELENÉ - PLOŠNEJ A LÍNOVEJ
 - VS2 - SANÁCIA A REKULTIVÁCIA STARÝCH ENVIRONMENTÁLNYCH ZÁŤAŽÍ

OZNAČENIE REGULOVANÝCH PRIESTOROV V KRAJINE

- OP 01 BIOCENTRUM NADREGIONÁLNEHO VÝZNAMU NRbC ORAVSKÁ PRIEHRADA
- OP 02 BIODOR NADREGIONÁLNEHO VÝZNAMU NRbC TERISTICKÝ MALÁ FATRA - ORAVSKÁ MAGURA - TATRY
- OP 03 BIODOR NADREGIONÁLNEHO VÝZNAMU NRbC HYDRICKÝ - ORAVSKÁ PRIEHRADA
- OP 04 REGIONÁLNE BIOCENTRUM RbC VOLARČICKÁ DOLINA
- OP 05 REGIONÁLNE BIOCENTRUM RbC SLANICKÝ GRUŇ
- OP 06 BIODOR REGIONÁLNEHO VÝZNAMU RBK HYDRICKÝ - ALUVIUM BIELEJ ORAVY
- OP 07 MIESTNE BIOCENTRUM VAVREČANKA
- OP 08 MIESTNY BIODOR VAVREČANKA
- OP 09 MIESTNY BIODOR ADAMKA
- OP 10 MIESTNY BIODOR JELENÍ POTOK
- OP 11 ORNÁ PŮDA MELIORÁCIE


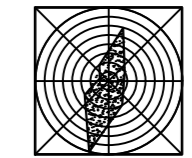
ÚZEMNÝ PLÁN OBCE VAVREČKA

KOMPLEXNÝ NÁVRH PRIESTOROVÉHO USPORIADANIA A FUNKČNÉHO VYUŽÍVANIA ÚZEMIA S VYZNAČENOU ZÁVAZNOU ČASŤOU A VEREJNOPROSPEŠNÝMI STAVBAMI
M 1:2 000

ZOZNAM HLAVNÝCH FUNKCIÍ

BI	BÝVANIE INDIVIDUÁLNE - BÝVANIE V RODINNÝCH DOMOCH
BH	BÝVANIE HROMADNÉ - BÝVANIE V BYTOVÝCH DOMOCH
OV	OBČIANSKA VYBAVENOSŤ
ZV	ZMIEŠANÁ VYBAVENOSŤ
PR	PRÍEMYSELNÁ VÝROBA, SKLADY, ODPADOVÉ HOSPODÁRSTVO
PHV	POĽNOHOSPODÁRSKA VÝROBA
PŠLZ	VZLETOVÁ A PRISTÁVACIA PLOCHA PRE ŠPORTOVÉ LIETAJÚCE ZARIADENIA
ŠR	ŠPORT, REKREÁCIA A CESTOVNÝ RUCH
Z	ZELEŇ
D	DOPRAVA
TV	TECHNICKÁ VYBAVENOSŤ

KÓD REGULOVANÉHO PRIESTORU	HLAVNÁ FUNKCIA + % ZASTÚPENIE
01	BI 90% 1NPP, PODKROVIE 10% ZV 0,50
	PODLAŽNOSŤ (VRÁTANE PODKROVIA)
	KOEFICIENT ZASTAVANOSTI
	DOPLNKOVÁ FUNKCIA
	OZNAČENIE REGULOVANÉHO PRIESTORU



Názov dokumentácie:

ÚZEMNÝ PLÁN OBCE VAVREČKA

Názov výkresu: KOMPLEXNÝ NÁVRH PRIESTOROVÉHO USPORIADANIA A FUNKČNÉHO VYUŽÍVANIA ÚZEMIA S VYZNAČENOU ZÁVAZNOU ČASŤOU A VEREJNOPROSPEŠNÝMI STAVBAMI

Obstarávateľ: OBEC VAVREČKA

Odborne spôsobilá osoba pre obstarávanie ÚPD: Ing.arch.Mikušová Beáta

AUTOR: Ing.arch.Konfálová Katarína

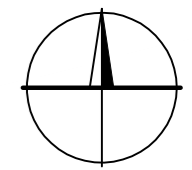
Spolupráca: Ing. arch.Bošková Marianna, Ing. Galas Anton, Rechteriková Janka, Ing. Božek Miroslav, Ing. Dunajská Janka

Grafické práce: Jaroslav Varga

Dátum: Apríl 2015

Mierka výkresu: 1:2 000

Číslo výkresu: 3



KOMPLEXNÝ NÁVRH PRIESTOROVÉHO USPORIADANIA A FUNKČNÉHO VYUŽÍVANIA ÚZEMIA S VYZNAČENOU ZÁVAZNOU ČASŤOU A VEREJNOPROSPEŠNÝMI STAVBAMI

M1: 2 000

Obstarávateľ :	Obec Vavrečka	
Objednávateľ :	Obec Vavrečka	
Odborne spôsobilá osoba pre obstarávanie ÚPD :	Ing.arch. Beáta Mikušová	3 číslo výkresu
Zhotoviteľ :	Ing. arch. Katarína Konfálová	
Grafické práce :	Jaroslav Varga	
Dátum :	05/2018	