

ÚPN OBCE VAVREČKA

ZMENY A DOPLNKY Č.1

ÚZEMNÝ PLÁN OBCE VAVREČKA

VEYHODNOTENIE BUDÚCEHO MOŽNÉHO POUŽITIA POĽNOHOSPODÁRSKEJ PÔDY A LESNÝCH POZEMKOV NA NEPOĽNOHOSPODÁRSKE ÚČELY

M 1:2 000


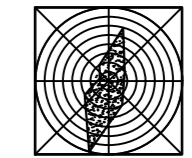
LEGENDA : ZaD č.1

STAV	NAVRH	VÝHĽAD	OPIS
			ÚZEMNOSPRAVNÁ HRANICA OBCE
			HRANICA ZASTAVANÉHO ÚZEMIA K 1.1.1990
			HYDROMELIORÁCIE, ODVODNENIE
			VODNÉ-TOKY A PLOCHY
			ZOSUVY PÔDY
			PLOCHA ZÁBERU V ZASTAVANOM ÚZEMÍ
			PLOCHA ZÁBERU MIMO ZASTAVANÉHO ÚZEMIA
			REZERVNÁ PLOCHA ZÁBERU
			PORADOVÉ ČÍSLO LOKALITY ZÁBERU PP
			ORNÁ PÔDA
			TRVALÉ TRÁVNATÉ PORASTY
			ZÁHRADY
			OSTATNÁ NEZARADENÁ PLOCHA
			HRANICA BPEJ
			PLOCHA CHRÁNENEJ POĽNOHOSPODÁRSKEJ PÔDY PODĽA §12 Z. 57/2013 a NV SR č.58/2013
			KÓD BONITOVANEJ PÔDNO-ÉKOLOGICKEJ JEDNOTKY
			SKUPINA BPEJ
			Označovanie regulovaných celkov

Zoznam hlavných funkcií

BI	Bývanie individuálne - bývanie v rodinných domoch
BH	Bývanie hromadné - bývanie v bytových domoch
OV	Občianska vybavenosť- obchod, služby, administratíva, prechodné ubytovanie a stravovanie
TV	Technická vybavenosť
Z	Zeleň
DZ	Dopravné zariadenia, parkoviská, garáže, cesty
PŠLZ	Plochy pre športové lietajúce zariadenia
PR	Výrobná výroba, sklady, odpadové hospodárstvo
ZV	Zmiešaná vybavenosť

KÓD REGULOVANÉHO PRIESTORU	
01	HLAVNÁ FUNKCIA + % ZASTÚPENIE
01	PODLAŽNOSŤ (VRÁTANE PODKROVIE)
01	KOEFICIENT ZASTAVANOSTI
01	DOPLNKOVÁ FUNKCIA
01	OZNAČENIE REGULOVANÉHO PRIESTORU



Názov dokumentácie:

ÚZEMNÝ PLÁN OBCE VAVREČKA

Názov výkresu: **VEYHODNOTENIE BUDÚCEHO MOŽNÉHO POUŽITIA POĽNOHOSPODÁRSKEJ PÔDY A LESNÝCH POZEMKOV NA NEPOĽNOHOSPODÁRSKE ÚČELY**

Obstarávateľ: OBEC VAVREČKA

Odborne spôsobilá osoba pre obstarávanie ÚPD: Ing.arch.Mikušová Beáta

AUTOR: Ing.arch.Konfálová Katarína

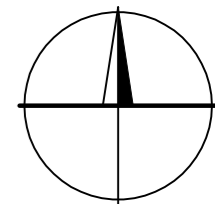
Spolupráca: Ing. arch.Bošková Marianna, Ing. Galas Anton, Rechteriková Janka, Ing. Božek Miroslav, Ing. Dunajská Janka

Grafické práce: Jaroslav Varga

Dátum: Apríl 2015

Mierka výkresu: 1:2 000

Číslo výkresu: 7



Označenie objektov a areálov občianskej vybavenosti

- | | |
|---|--|
| 1 Kostol sv. Anny | 17 Pohostinstvo - bufet |
| 2 Materská škola | 18 Drevoproduct P+P, s.r.o. |
| 3 Obecný úrad | 19 Autobusová doprava Feribus |
| 4 Potraviny | 20 Autobazár |
| 5 Pohostinstvo | 21 Memon s.r.o. |
| 6 Fara | 22 Kaplnka Pani Márie Lurdskej |
| 7 Dom smútku | 23 Plechprodukt s.r.o. |
| 8 Obchod - Pohostinstvo, COOP Jednota | 24 Carion Slovakia s.r.o. |
| 9 Požiarna zbrojnica | 25 Rozvodňa SSE |
| 10 Základná škola 1-4 | 26 Trade engineering |
| 11 Kaplnka pri cintoríne sv.Anny | 27 Punch Campus Námestovo spol. s r.o. |
| 12 Súkromné jasle | 28 Punch Hotel **** |
| 13 Idakos - Predaj hutníckého materiálu | 29 Lyžiarsky vlek |
| 14 Školská jedáleň | 30 Heineken |
| 15 Amfiteáter, Multifunkčný športový areál ZŠ | 31 Poľnohospodárske družstvo |
| 16 Fotbalové ihrisko | |

VEYHODNOTENIE BUDÚCEHO MOŽNÉHO POUŽITIA POĽNOHOSPODÁRSKEJ PÔDY A LESNÝCH POZEMKOV NA NEPOĽNOHOSPODÁRSKE ÚČELY

M1: 2 000

Obstarávateľ :	Obec Vavrečka	
Objednávateľ :	Obec Vavrečka	
Odborne spôsobilá osoba pre obstarávanie ÚPD :	Ing.arch. Beáta Mikušová	
Zhotoviteľ :	Ing. arch. Katarína Konfálová	
Grafické práce :	Jaroslav Varga	7 číslo výkresu
Dátum :	05/2018	

